

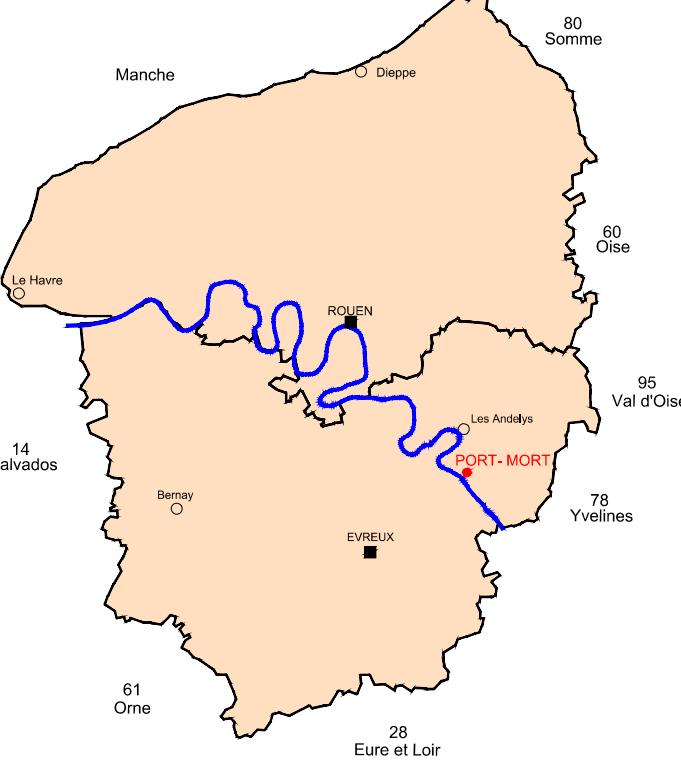
DEPARTEMENT DE L'EURE (27)

PORT-MORT

PLAN LOCAL D'URBANISME

PLAN DES SERVITUDES D'UTILITE PULIQUE

Echelle : 1/5000



Plan cadastral de 2012.


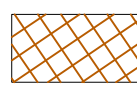





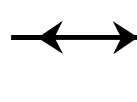

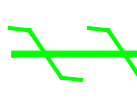

6

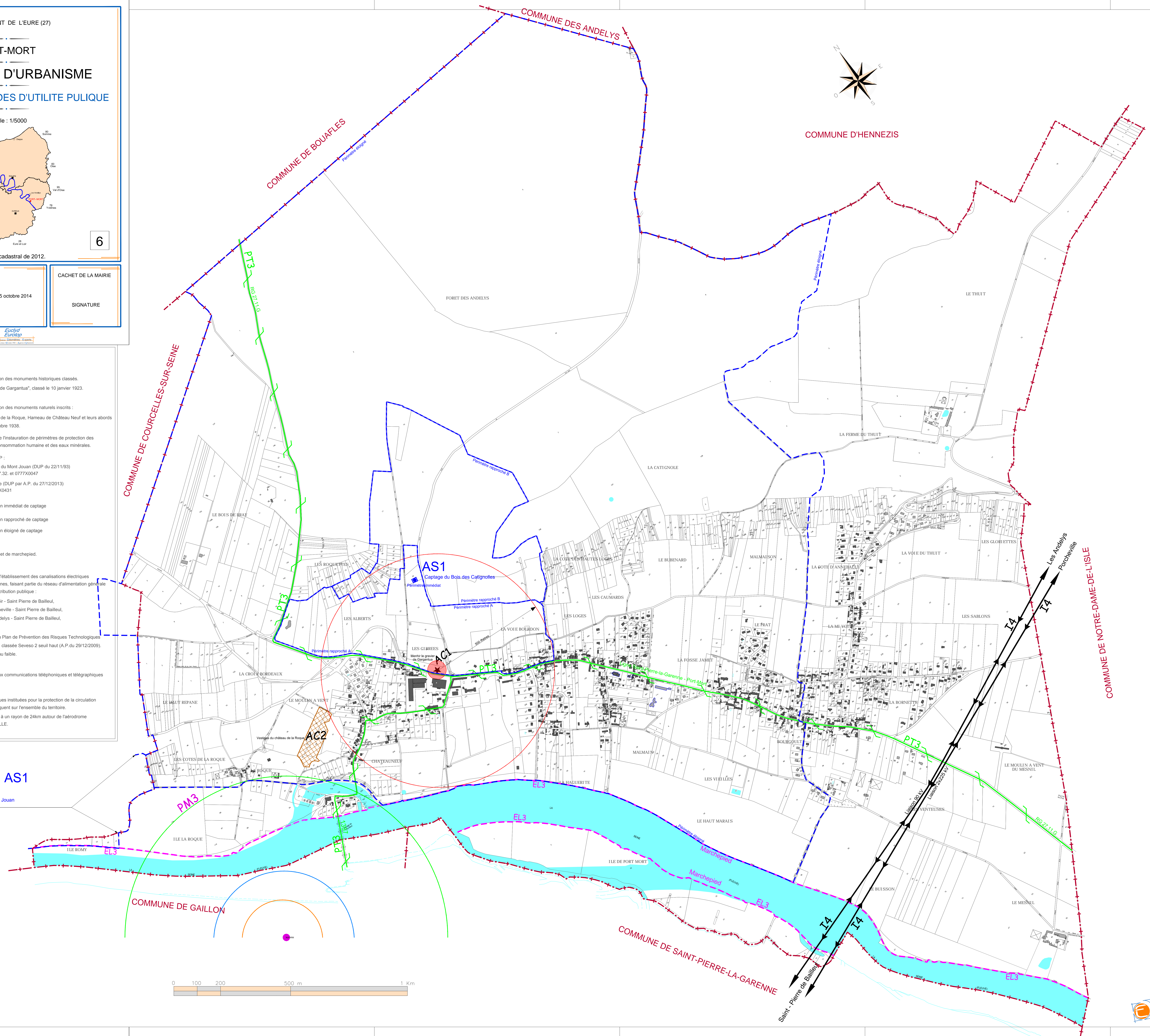
PRESCRIT LE : 29 juin 2011
ARRETE LE : 15 octobre 2013
ENQUETE PUBLIQUE : du 22 septembre au 25 octobre 2014
APPROUVE LE : 28 mai 2015

CACHET DE LA MAIRIE

SIGNATURE

LEGENDE SERVITUDES :

- AC1**  Servitudes de protection des monuments historiques classés.
- Menhir dit "gravier de Gargantua", classé le 10 janvier 1923.
- AC2**  Servitudes de protection des monuments naturels inscrits :
- Restes du Château de la Roque, Hameau de Château Neuf et leurs abords inscrits le 24 décembre 1938.
- AS1**  Servitudes résultant de l'instauration de périmètres de protection des eaux destinées à la consommation humaine et des eaux minérales.
Points de captage AEP :
- la Grande Prairie et du Mont Jouan (DUP du 22/11/93)
Indices B.R.G.M.77.7.32. et 0777X0047
- le Bois de Catignolle (DUP par A.P. du 27/12/2013)
Indice BRGM 01248X0431
-  Périmètre de protection immédiat de captage
-  Périmètre de protection rapproché de captage
-  Périmètre de protection éloigné de captage
- EL3**  Servitudes de halage et de marchepied.
- I4**  Servitudes relatives à l'établissement des canalisations électriques aériennes ou souterraines, faisant partie du réseau d'alimentation générale et des réseaux de distribution publique :
Ligne 225kV Manoir - Saint Pierre de Baillieu,
Ligne 225kV Porcheville - Saint Pierre de Baillieu,
Ligne 90kV les Andelys - Saint Pierre de Baillieu,
- PM3**  Servitudes relatives au Plan de Prévention des Risques Technologiques :
- Entreprise NUFARM classée Seveso 2 seuil haut (A.P. du 29/12/2009),
aléa toxique de niveau faible.
- PT3**  Servitudes relatives aux communications téléphoniques et télégraphiques
- T7**  Servitudes aéronautiques instituées pour la protection de la circulation aérienne. Elles s'appliquent sur l'ensemble du territoire.
- zone correspondant à un rayon de 24km autour de l'aérodrome d'EVREUX - FAUVILLE.



AS1

Périmètre éloigné
Captages de la Grande Prairie et du Mont Jouan